



# Animation Régionale Thématique

## Observation intégrée du Système Terre




### DISPOSITIF

#### EXPLORER LES RÉPONSES OPÉRATIONNELLES DE SUIVI DES TERRITOIRES

Les territoires sont en première ligne pour répondre aux défis environnementaux actuels. Les données d'observation de la Terre et les services associés ont un rôle à jouer pour les accompagner à anticiper les risques comme à gérer et suivre leurs ressources. Le dispositif d'Animation Régionale Thématique (ART) veut contribuer au dialogue entre producteurs et utilisateurs de données environnementales.

#### QU'EST-CE QU'UNE ART ?

Un regroupement de structures publiques et privées ayant un intérêt pour la collecte, le traitement et l'interprétation des données environnementales pour l'action publique dans une région spécifique.

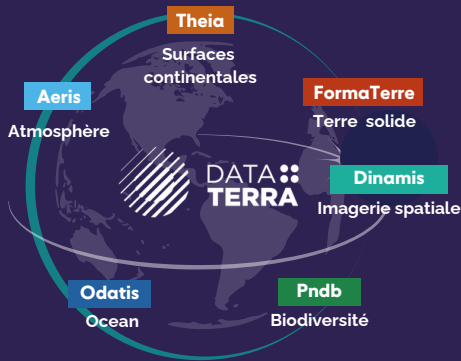


#### 10 ART à travers le monde



### DATA TERRA, L'EXPERTISE SCIENTIFIQUE AU SERVICE DES ART

Une E-Infrastructure de Recherche soutenue par 34 organismes de recherche



#### FURNIR DES SERVICES...

Diffuser et former aux données et services de suivi environnemental disponibles

Partager des retours et des besoins utilisateurs

Co-développer des produits et services de suivi adaptés aux besoins en région

#### ... AUX UTILISATEURS DES ART



Les scientifiques impliqués dans la production de données et de services pour l'environnement



Les acteurs publics impliqués dans la gestion et le suivi des territoires



Tous les utilisateurs publics et privés des données dans les régions

#### TROIS OBJECTIFS-CLÉS

**1 MAILLER** le territoire de lieux d'échanges entre producteurs et utilisateurs de données géolocalisées (spatiales, aériennes et in-situ) et des méthodes d'analyse associées.

**2 ANIMER** les échanges entre les communautés scientifiques et les acteurs de la gestion des territoires pour développer les usages autour des données environnementales.

**3 DIFFUSER** les informations et services pour répondre aux besoins spécifiques des utilisateurs de données environnementales en région

5 Pôles de Données et Services et 1 dispositif d'imagerie satellite pour couvrir l'ensemble des thématiques du Système Terre



Responsable ART : Isabelle BIAGIOTTI  
Coordinatrice : Lorette MARCOU





# Animation Régionale Thématique

Observation intégrée du Système Terre




## DISPOSITIF

### Ça se passe dans les ART !

#### DES SESSIONS D'INFORMATION

Webinaires organisés par les ART

150 participants lors du webinaire ART Bourgogne-Franche-Comté



#### DU PARTAGE ET DES ÉCHANGES



105 participants par jour



Un Atelier dédié au Littoral organisé à Lorient, co-porté par l'ART Bretagne



#### DES ATELIERS DE FORMATION

##### EN DISTANCIEL...

Webinaires thématiques organisés par l'ART Occitanie



##### ... ET EN PRÉSENTIEL

Conférences et ateliers de formation Santé, co-portés par l'ART GEODEV



Les organismes de recherche qui soutiennent Data Terra

Responsable ART : Isabelle BIAGIOTTI  
Coordinatrice : Lorette MARCOU

